



Kanotled

Svartälven

med Rämменområdet

Norra

Landtransporter

För att markera var landtransport av kanoter lättast kan ske finns kanotdekaler uppsatta vid upptag och ilägg. Landtransportsträckan markeras med blå pilar alternativt orange färg på stolpar. Kanotvagn bör användas vid landtransportställen. Var noga med att följa anvisade markeringar och respektera privat tomtmark.

Startplats Tyfors ligger ca 1,5 km norr om bron över Svartälven, vid gränsen mellan Värmland och Dalarna längs R 26. Avfarten är på den västra sidan av vägen och är en smal grusväg på ca 500 m som leder ner till älven. Tältningmöjligheter och toaletter finns vid startplatsen.

Gustavsström. 5 m. Upptag och ilägg på västra sidan.

Södra Laggen. 200 m. Upptag på västra sidan. Följ stigen till iläggsplatsen som ligger på samma sida. Toalett och tältningmöjligheter finns.

Norra Älvsjön. 150 m. Upptag och ilägg på västra sidan.

Älvsjöhyttan. 300 m.

Upptag på östra sidan. Ilägg på samma sida vid rastplats.

Örlingsdammen. 100 m.

Upptag på östra sidan. Följ brant stig efter dammen. Varning för strömsug nära dammluckorna vid påsläpp! Alternativt följ vägen 300 m. Ilägg på samma sida.

Silvergruvan. 250 m. Upptag och ilägg på östra sidan. Sopstall finns vid upptagsplatsen.

Hällefors. 900 m. Upptag på östra sidan. Följ kyrkmuren till iläggsplatsen. Ilägg på östra sidan.

Rämmen. 900 m. Upptag på östra stranden, följ grusväg till Näsrämmen. Ilägg på västra stranden.

Näsrämmen. 300 m. Upptag väster om dammen, följ grusväg, passera väg 26 och därefter stig till Lesjön.

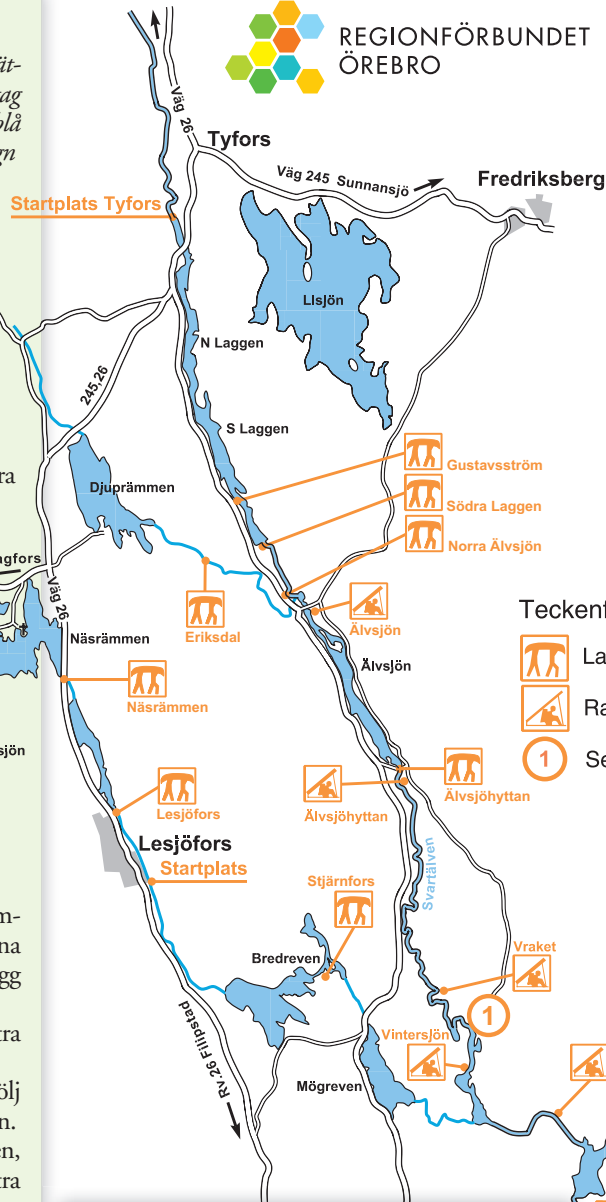
Lesjöfors. 3 km. Upptag sydvästra stranden av Lesjön. Följ grus- och asfalsväg söderut genom Lesjöfors. Ta vänster efter nedlagd bensinmack. Följ grusväg (300 m) till iläggsplatsen vid Lesjöforsälven.

Stjärnfors. 100 m. Upptag på norra sidan om dammen. Följ väg till iläggsplatsen norr om kraftverket.

Eriksdal. 2,6 km. Upptag på norra sidan. Ilägg söder om Norra Älvsjöns landtransport.

Sävenfordsdammen. 600 m. Upptag på västra sidan. Ilägg på västra sidan efter Camp Sävenfors.

Sikfors. 1,5 km. Upptag på västra sidan. Transport över järnvägen förbi herrgården. Ilägg strax bakom Hyttudden.



Kanotled från Tyfors till Hällefors 51 km.

Tyfors-Älvsjön	13 km
Älvsjön-Älvsjöhyttan	5 km
Älvsjöhyttan-Örlingsdammen	18 km
Örlingsdammen-Hällefors	15 km

Kanotled från Lövsjön till Vintersjön 32 km

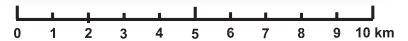
Lövsjön-Lesjöfors	17 km
Lesjöfors-Vintersjön	15 km

(För sträckan Lövsjön-Vintersjön ansvarar Filipstads kommun)

Kanotled från Sävsjön till Grythyttan 28 km

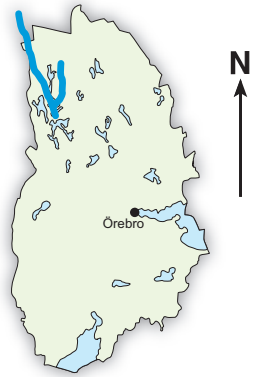
Sävsjön-Sikfors	13 km
Sikfors-Grythyttan	15 km

(se Svartälven södra)



Teckenförklaring

- Landtransport
- Rastplats
- Sevärdheter



Rastplatser

Rastplatserna längs kanotleden har vindskydd, eldplats samt torrtoalett. Vedförråd finns normalt men kan vara tomt på grund av hård belastning, så ta om möjligt med egen ved. För att underlätta för skötsel föreningen vädjar vi till dig att ta med dina sopor när du lämnar rastplatsen.

Älvsjön. Goda tältningmöjligheter.

Älvsjöhyttan. Begränsade tältningmöjligheter.

Vraket. Öppen ängsmark runt torpgrunden. Goda tältningmöjligheter.

Vintersjön. Rastplatsen saknar vindskydd. Goda tältningmöjligheter.

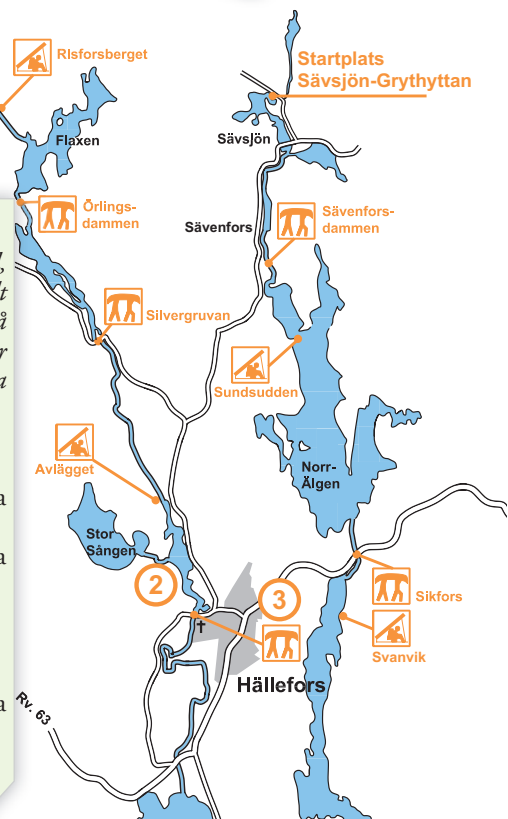
Risforsberget. Goda tältningmöjligheter.

Avlägget. Goda tältningmöjligheter.

Sundsudden. Goda tältningmöjligheter.

Svanvik. Rastplatsen saknar vindskydd. Goda tältningmöjligheter.

Hälgnsäsviken. Begränsade tältningmöjligheter.



Information om kanotleden

Svartälven gör verkligen skäl för sitt namn. Den har mörkt vatten och barrskogsklädda stränder. Svartälven rinner genom genuin Bergslagsnatur med malmförande berg och milsvida skogar. Känslan av vildmark bryts endast ibland av några torp, byar och enstaka brukssamhällen.

Från källsjöarna ett par mil norr om Tyfors i Dalarna och ner till Skagern är den totala längden 20 mil, varav större delen, eller ungefär 15 mil, rinner genom Örebro län. Den som börjar färden vid Älvsjöhyttan och avslutar sin färd i Grythyttan har gjort en tur på 5,5 mil. Möjlighet finns att starta längre norrut i Tyfors. Turen förlängs då med 2 mil. En lagom paddelfart ger en snitt-hastighet av 3–5 km per timme.

Tyfors–Älvsjöhyttan, 18 km

Från startplatsen i Tyfors flyter älven sakta söderut. Först passerar den under bron vid R 26 och går vidare mot Gustavsström. Det finns ett fåtal stugor längs älven. Vid Gustavsström är det ett kort lyft över vägen. Därefter kommer två kraftverksdammar, den första efter 1,5 km och nästa efter 1 km. Efter ytterligare 1 km kommer den första rastplatsen. Därifrån är det 5 km till det lilla samhället Älvsjöhyttan.

Älvsjöhyttan–Silvergruvan, 25 km

Lämplig startplats är östra stranden nedanför dammen i Älvsjöhyttan. Sträckan är i sin helhet lugnflytande, utan några forsar eller starkare strömmar. Älvens övre delar har en utpräglad vildmarkskaraktär, med talrika spår av älg, rådjur och bäver.

Efter Vintersjön blir älven mer påverkad av överdämningar och storskogsbruk. De båda dammarna vid Risfors och Örlingsdammen är numera rivna men har ersatts av en ny och större dammbyggnad 500 m norr om den senare. Varning för strömsug nära dammluckorna vid påsläpp! Sjön Örlingen är sånär som på den norra delen ganska starkt påverkad av fritidsbebyggelse.

Silvergruvan–Hällefors, 8 km

En bit nedströms Silvergruvan kan strömmen vara ganska stark, framför allt vid högvatten. Närmare Hällefors flyter älven ut i ett smalt sjölandskap med låga stränder och en mängd småöar. Tidigare har detta älvaström använts som timmermagasin, varför halvsjunkna stockar kan förekomma. Genom Sångsbäck- en kan man nå badplatsen i Lill-Sängen. Upptag på östra stranden. Hällefors har en hel del att erbjuda den naturintresserade, till exempel Knuthöjdsmossens naturreservat, en högmosse med en av Bergslagens största gölsamlingar. I Hällefors finns tillgång till affärer och all sorts service.

Lövsjön–Lesjöfors, 17 km

Lämplig startplats är norra sidan av Lövsjön, vid en udde med en härlig sandstrand. Färden går mot nordost via Holmsjön och genom ett smalt och grunt delta till Bosjön. De första husen börjar synas längs stränderna på väg mot Rämmens herrgård, där det är ett lyft till sjön Näsrämnen. Här fortsätter färden österut förbi en del små och stora öar och den vackra kyrkan på en udde på norra sidan. Vid sydöstra viken kommer ett lyft över till Lesjön – här passerar Lesjöbyn, med en fin badplats, och färden går sedan vidare söderut till norra delen av Lesjöfors.

Lesjöfors–Vintersjön, 15 km

Startplats vid södra Lesjöfors vid norra änden av Lesjöforsälven, som slingrar sig söderut och endast vidgar sig genom Blockenhusagen och Fransagen, för att sedan åter smalna av på sin väg mot Bredreven. Här går färden österut förbi en del bebyggelse, framför allt på norra sidan av sjön. Vid den östra sidan är ett kortare lyft till norra delen av Mögreven, som har ganska branta stränder på sin väg söderut mot Kosundet, för att sedan komma ut i södra delen av sjön. Vid sydöstra änden finns en fin sandstrand och här börjar Tvärälven, som är en liten och grund, slingrande älv som rinner genom skogslandskap ut i Svartälven vid Vintersjön.

Sävjön–Grythyttan, 22 km

Detta avsnitt har ungefär likartad karaktär som de övriga. Det består av älvpaddling på Sävälven samt sjöpadddling på Sör-Älgen och Norr-Älgen.

Kartor

Topografisk karta 615 Hällefors, 627 Fredriksberg.

Fiske

För att fiska i Svartälven krävs fiskekort. Det finns att köpa på flera ställen i området. Kontakta Hällefors turistbyrå, 0591-120 01, för mer information.

Länets kanotleder

Svartälven är en av sex kanotleder i Örebro län. De övriga är Nittälven, Svartån, Arbogaån, Rastälven och Järleån. Huvudman för kanotlederna är Regionförbundet Örebro.

Kanotuthyrare

En förteckning över kanotuthyrare finns på www.regionorebro.se/naturochfriluftsliv.

För mer information

Hällefors turistbyrå, 0591-120 01, www.hellefors.se; Örebrokompaniet,

019-21 21 21, www.visitorebro.se, Destination Karlskoga Degerfors turistbyrå, 0586-614 74, www.karlskoga.se, Regionförbundet Örebro, 019-602 63 00, www.regionorebro.se.

Friluftslivets hemsida

På www.regionorebro.se/naturochfriluftsliv hittar du samlad information om natur och friluftsliv i Örebroregionen. Här finns aktuella uppgifter om övernattningsmöjligheter längs kanotlederna och Bergslagsleden. Du kan även ladda ner etappblad och få tips om aktiviteter, sevärdheter och användbara länkar.

Sevärdheter ¹ (se karta)

1. Nedre Vraket

Kulturlandskap. En 10 m hög åsrygg omgiven av ängsmarker och betespräglad björkskog.

2. Knuthöjdsmossen

Naturreservat. En högmosse med rikt fågelliv. Spångade stigar och handikappramp. Särskild naturreservatsfolder finns.

3. Hällefors

Bruksort där kultur och natur möts. Riksbekant för sina konstsmäckade bostadsområden och Formens hus med designutställningar.

4. Hammarmossen

Naturreservat. Högmosse med många gölar.

5. Björskognäs

Naturreservat. Mycket rik växtplats med bland annat orkidén guckusko. Särskild naturreservatsfolder finns.

6. Skräddartorp

Kulturminnesgård. Gammal bergsmansgård med vagns-, hytt- och redskapsmuseum. Kaffestuga. Drivs av Grythyttans hembygdsförening.

7. Grythyttan

Kulturhistoriskt intressant 1600-talsby med riksbekant gästgiveri. Måltidens hus med skola, butik, restaurang, museum och utställningar.

8. Sävenfors

Välbevarad hyttbyggnad med dammkonstruktion som ger en fallhöjd på 11 m. Stor fiskodling som svarar för uppfödning och utsättning av fisk i sjöar över hela landet.